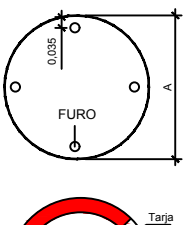


DETALHES DA SINALIZAÇÃO
ÁREAS ESPECIAIS

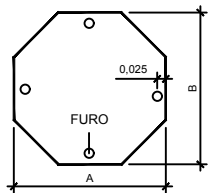
PLACA DE REGULAMENTAÇÃO



FUNDO BRANCO, TARJAS VERMELHAS
SIMBOLOS OU INSCRIÇÕES PRETAS

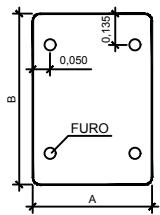
A= 1,20 m P/ VELOCIDADE SUPERIOR A 80 km/h
A=1,00 m P/ VELOCIDADE DE 80 km/h
A= 0,80 m P/ VELOCIDADES INFERIORES A 60 km/h
ORLA = 11,0 / 9,0 / 7,0 cm
TARJA = 11,0 / 9,0 / 7,0 cm

PLACA DE PARADA OBRIGATÓRIA

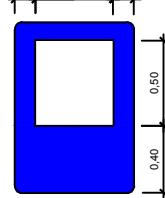


A=Re= 1,0 m p/80 km/h
A=B= 0,80 m p/60km/h
A=B= 0,60 m p/40 km/h
ORLA INTERNA = 3,0 cm
ORLA INTERNA = 2,0 cm

PLACA DE SERVIÇO AUXILIAR



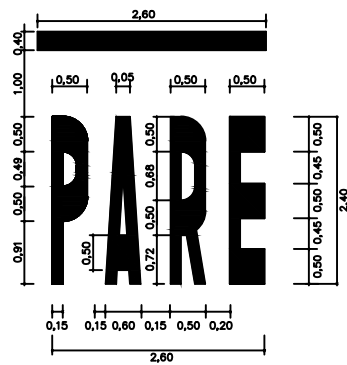
Rural: A=0,60m; B=1,00m
Urbana: A=0,40m; B=0,60m



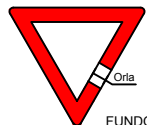
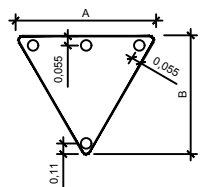
FUNDO AZUL, LETRAS, NÚMEROS E QUADRO
INTERNO BRANCO E SIMBOLO PRETO

LEGENDAS

LEGENDA "PARE"




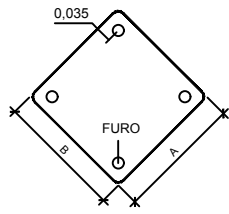
PLACA DÊ A PREFERÊNCIA



FUNDO BRANCO E
TARJA VERMELHA

A=1,00 m p/ 80 km/h; A=0,80 m p/ 60 km/h
B = 0,860 m p/ 80 km/h; B=0,688 m p/ 60 km/h
ORLA p/ 80 km/h = 9,0 cm
ORLA p/60 km/h = 7,2 cm

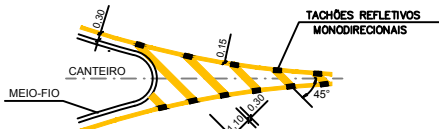
PLACA DE ADVERTÊNCIA



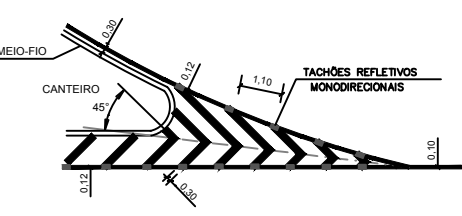
A=B= 1,200 P/ VELOCIDADES SUPERIORES A 80 km/h
A=B= 1,000 PARA VELOCIDADE DE 80 km/h
A=B= 800 P/ VELOCIDADES INFERIORES A 60 km/h
ORLA INTERNA = 20/30/50
ORLA EXTERNA = 10/20/20

FUNDO AMARELO, SIMBOLOS
INSCRIÇÕES E TARJAS PRETAS

PINTURA ZEBRADA NO PAVIMENTO



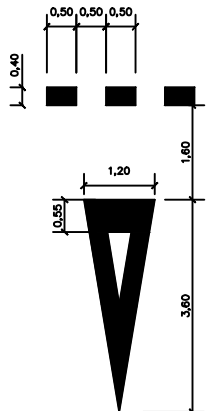
SEPARAÇÃO DE FLUXOS COM SENTIDOS OPOSTOS - COR AMARELA



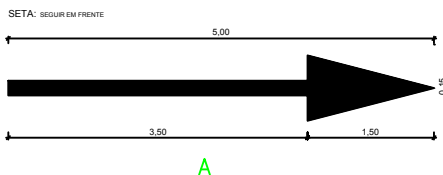
SEPARAÇÃO DE FLUXOS COM MESMO SENTIDO - COR BRANCA

SÍMBOLOS

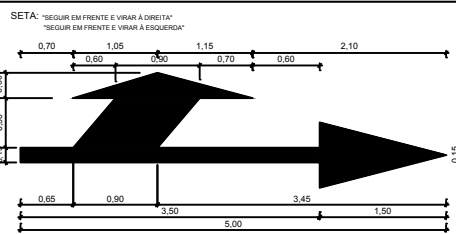
SIP



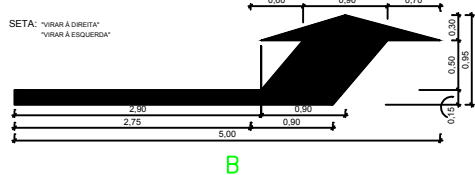
SETAS DIRECIONAIS



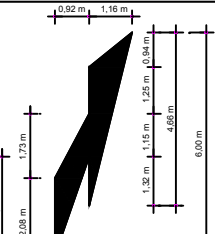
A



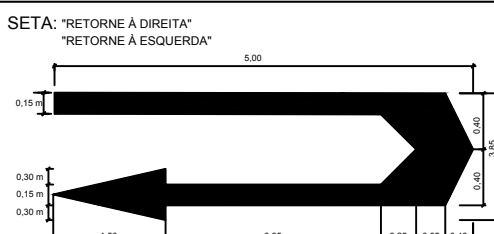
C



B





D



E

ÁREA	
PARE	4,10 m2
FAIXA 0,30 m	0,90 m2
TOTAL	5,00 m2

ÁREA	
A	1,09 m2
B	1,30 m2
C	1,83 m2
D	1,30 m2
E	3,73 m2

REVISÃO	OBSERVAÇÕES	DATA	VISTO
	PREFEITURA MUNICIPAL DE PELOTAS UNIDADE DE GERENCIAMENTO DE PROJETOS - UGP		
P R O J E T O D E M O B I L I D A D E U R B A N A Eduardo Leite - Prefeito Municipal Jair Seidel - Secretário Executivo da UGP			
PROJETO: INCORP CONSULTORIA E ASSESSORIA LTDA.		ARQUIVO: MUJK-05-PESNR02.dwg	
RESPONSÁVEL TÉCNICO: ENGº JOSÉ CARLOS TEIXEIRA TEDESCO CREA: RS005546		DATA: FEV/2015	
PROJETO EXECUTIVO		ESCALA: S/E	
TRECHO: ZONA URBANA DO MUNICÍPIO DE PELOTAS/RS		REVISÃO: R02	
AV. JUSCELINO KUBITSCHKE DE OLIVEIRA		PRANCHA: 02/04	
PROJETO SINALIZAÇÃO-DETALHES			